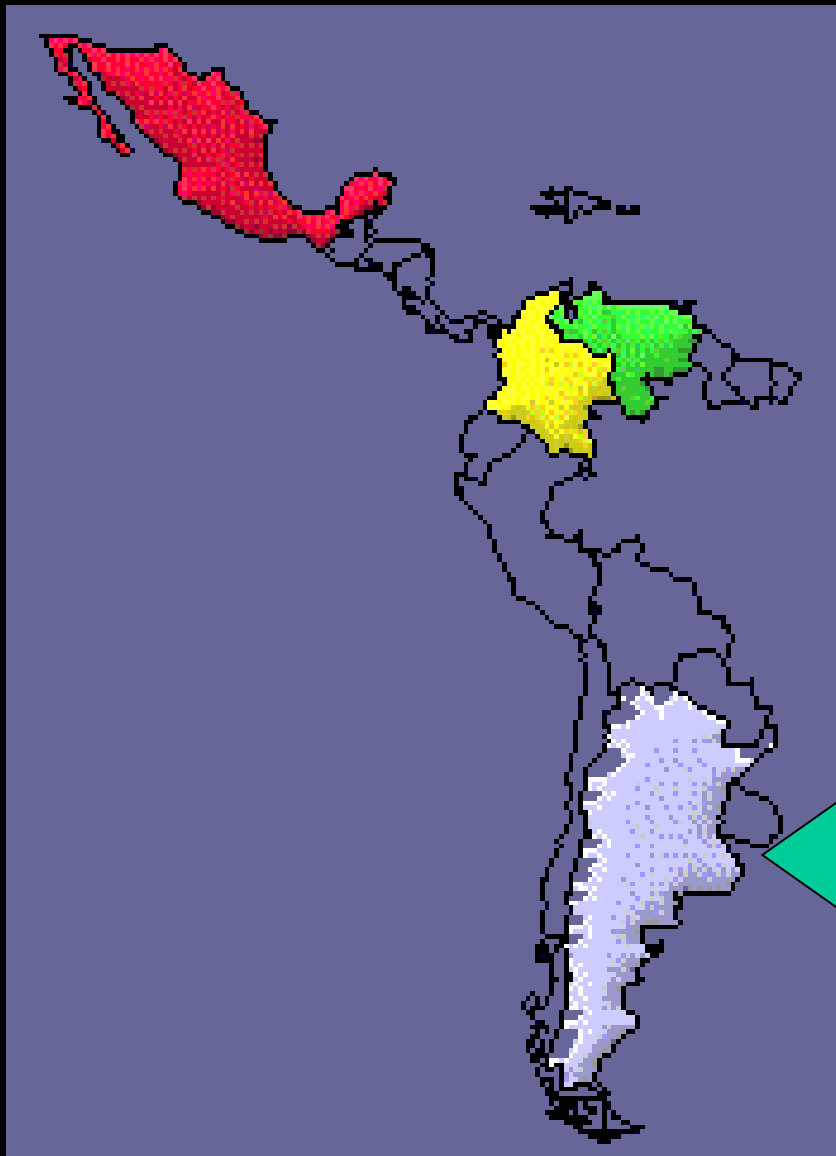




République Argentine

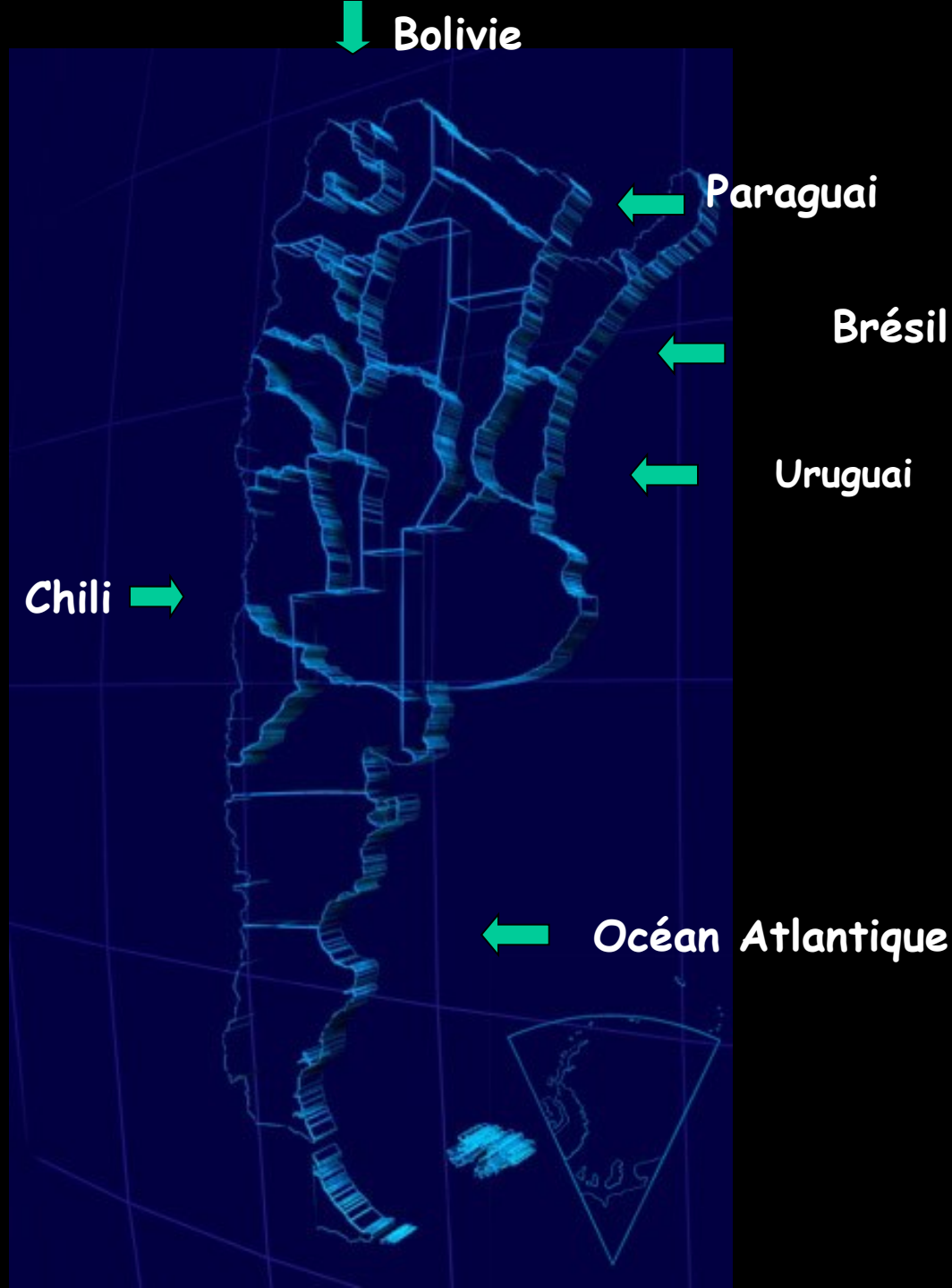




La République Argentine est située à l'extrême sud du continent américain. Elle se caractérise par sa forme allongée car elle s'étend de manière considérable du nord au sud.

Argentine

Population: 39.400.000
Surface: 3.761.274 Km²
Côtes: 4.986 Kms.
Capital : Buenos Aires
Monnaie: peso.
Fête nationale:
9 Juillet, Jour de
l'Indépendance (1816).





La Société

Population: 56 % des argentins ont des ancêtres indigènes, tandis que la plupart du reste de la population sont descendants des européens.

Les chiffres officielles indiquent que la population indigène atteint les 500.000 habitants concentrés surtout dans le nord et sud-ouest du pays, et dans les banlieues marginales des villes principales.

Les mapuches, les collas, et les tobas, sont les ethnies les plus nombreuses. Les peuples indigènes du sud, de l'est et du centre sont en voie d'extinction.





Religion: Catholique (officielle, 92%), minorités protestantes et évangéliques, juives et islamiques.

Langues: espagnol. Quelques minorités parlent quechua, guaraní et d'autres langues indigènes.





Le climat est très varié de même que le relief: des grandes montagnes, à l'ouest; des plateaux, au sud; des « sierras » (des montagnes plus petites) au centre et des plaines qui couvrent plus d'un tiers du pays.






L'Argentine
est formée par
23 provinces et
sa capitale est
la Ville
autonome de
Buenos Aires.













La surface
totale de
l'Argentine est
de 3.761.274
km².



Elle possède le sommet
le plus haut d'Amérique:
l'Aconcagua (6.959 m.)



...et des paysages majestueux



Les Chutes d'Iguazú - province de Misiones





Le glacier Perito Moreno - province de Santa Cruz



Talampaya - province de La Rioja



Vallée de la Lune - province de San Juan



Quebrada » (gorge) de Humahuaca - province de Jujuy



Purmamarca



Les lacs du sud (Hôtel « Llao-Llao » et lac Nahuel Huapi)-
Bariloche- province de Río Negro



Les Palmiers - province d'Entre Ríos



Cordillère des Andes



Les villes principales





Mar del Plata, province de Buenos Aires

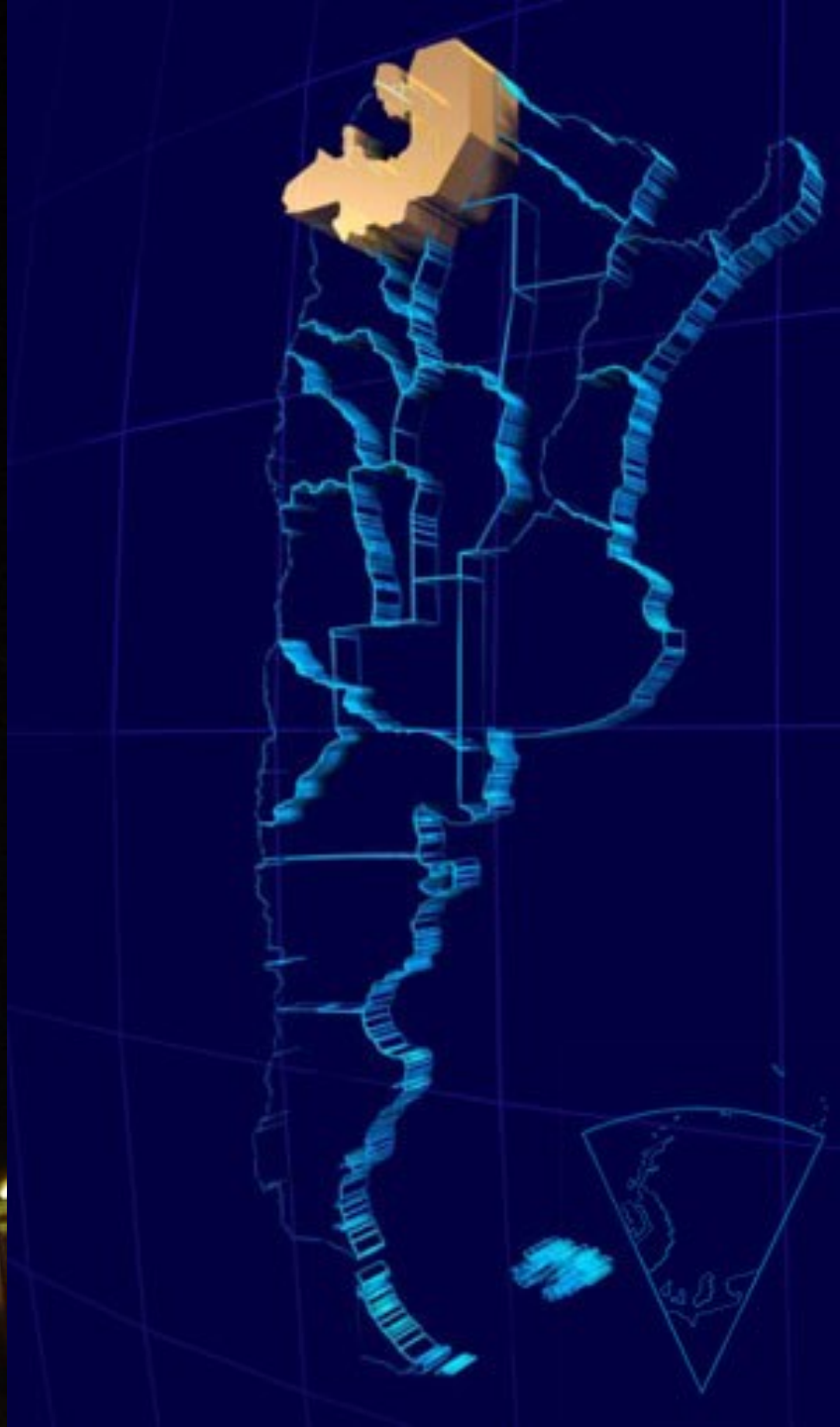


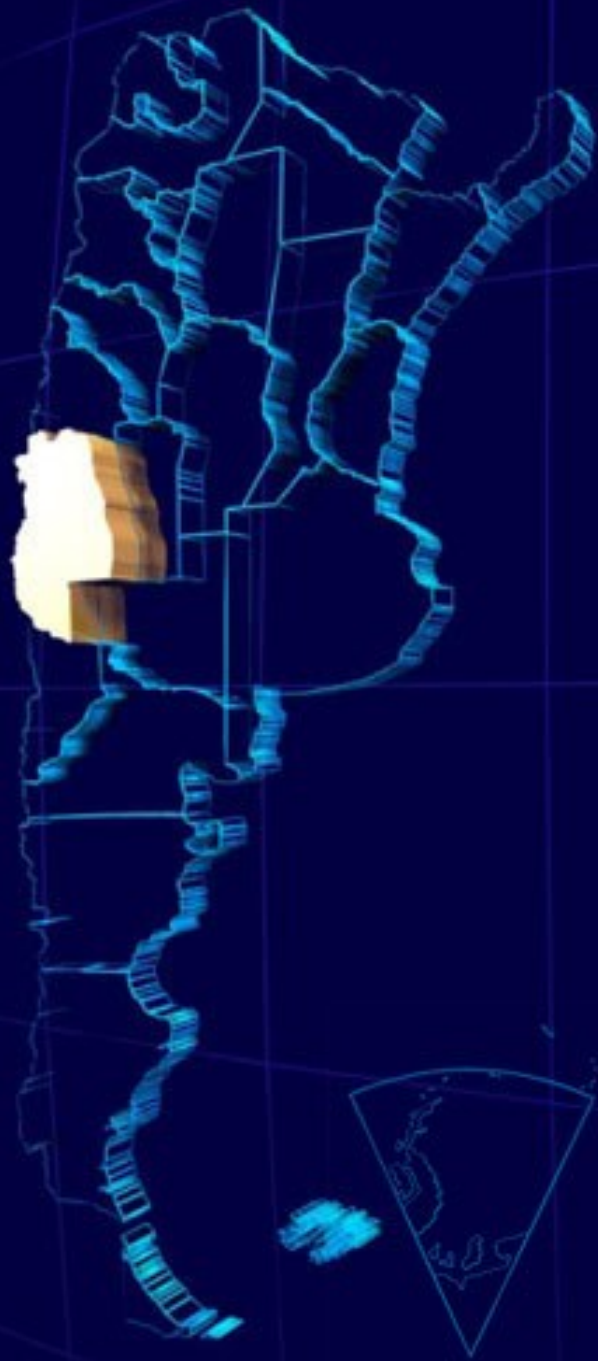


Córdoba



Salta



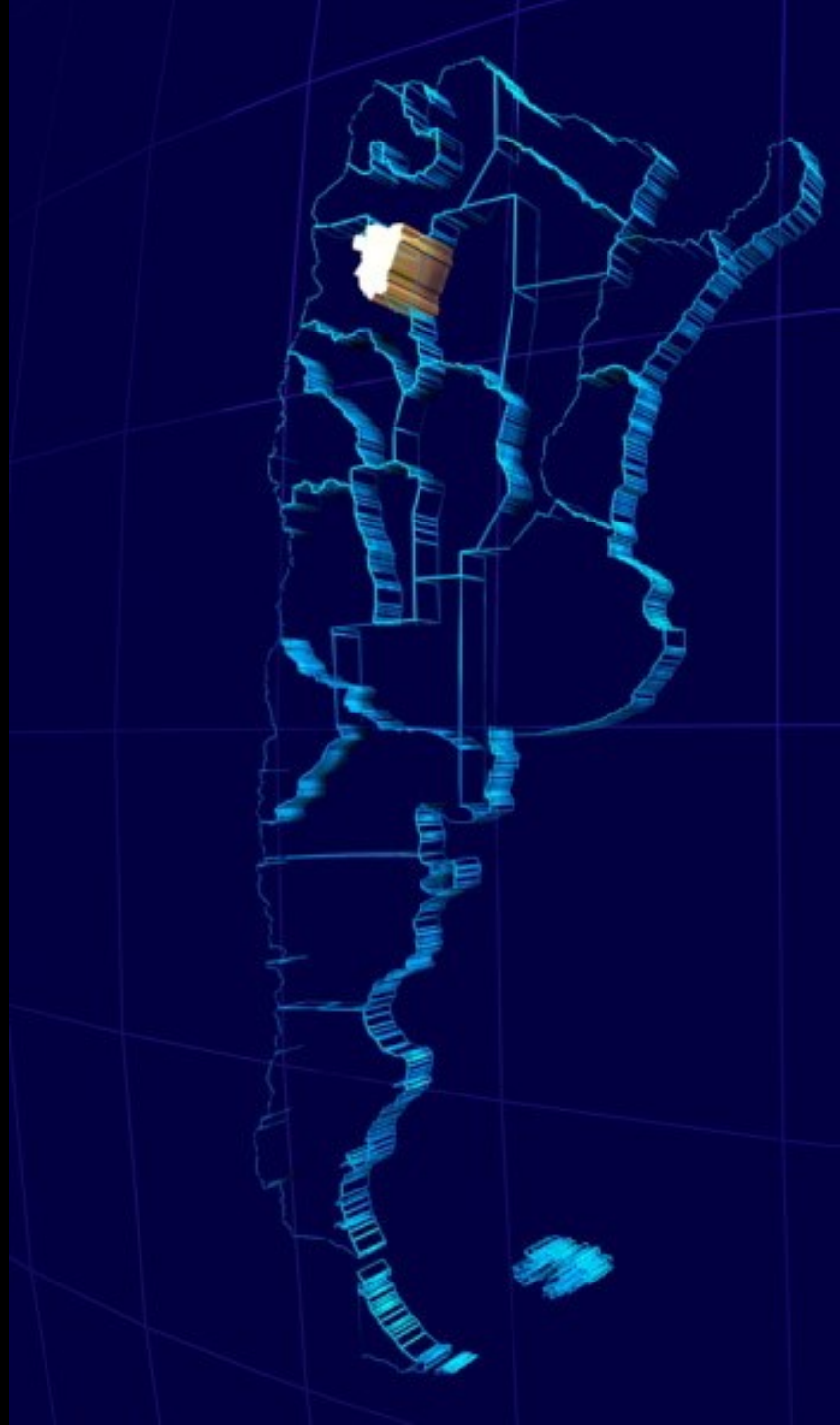


Mendoza





San Miguel de Tucumán



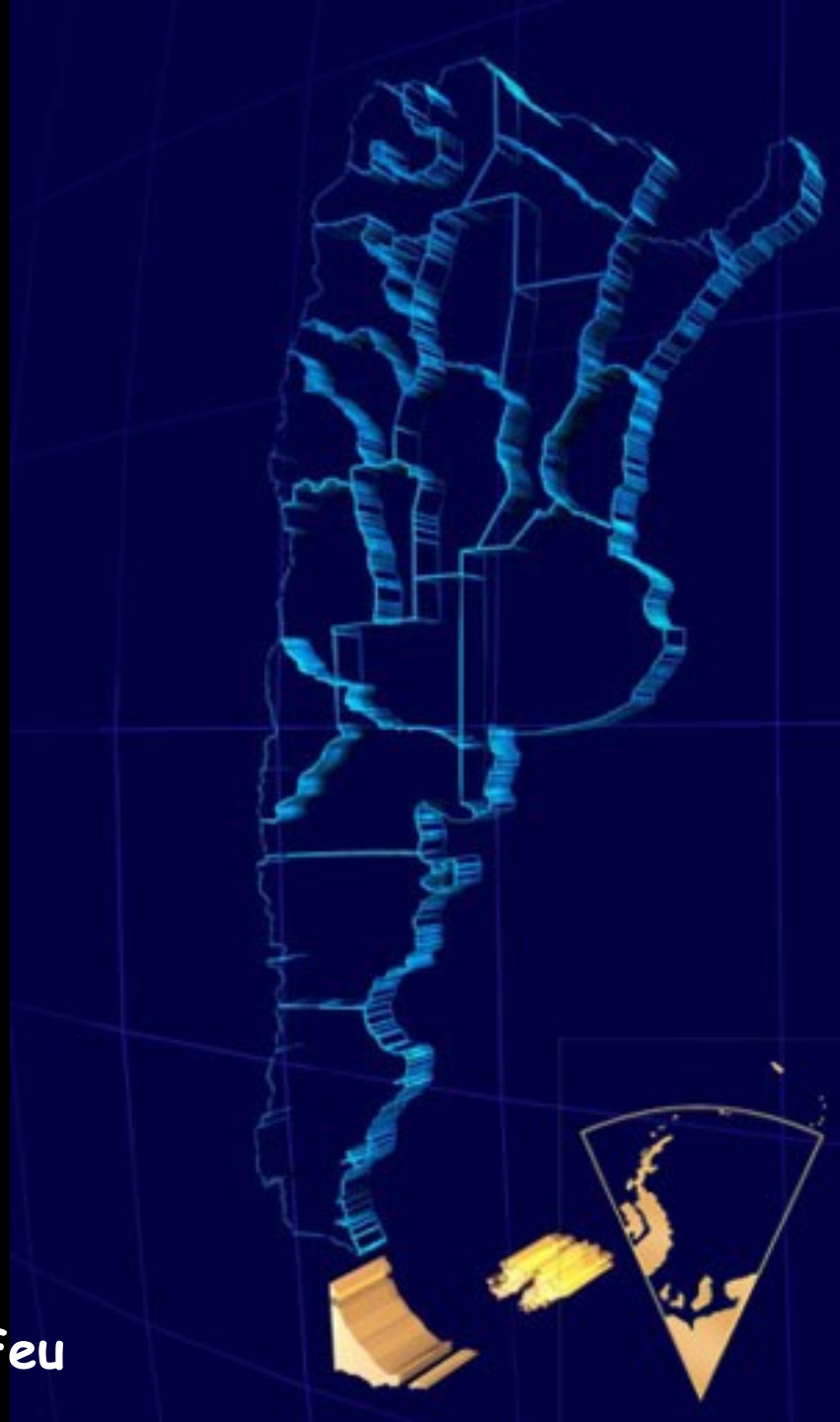


Rosario, province
de
Santa Fe



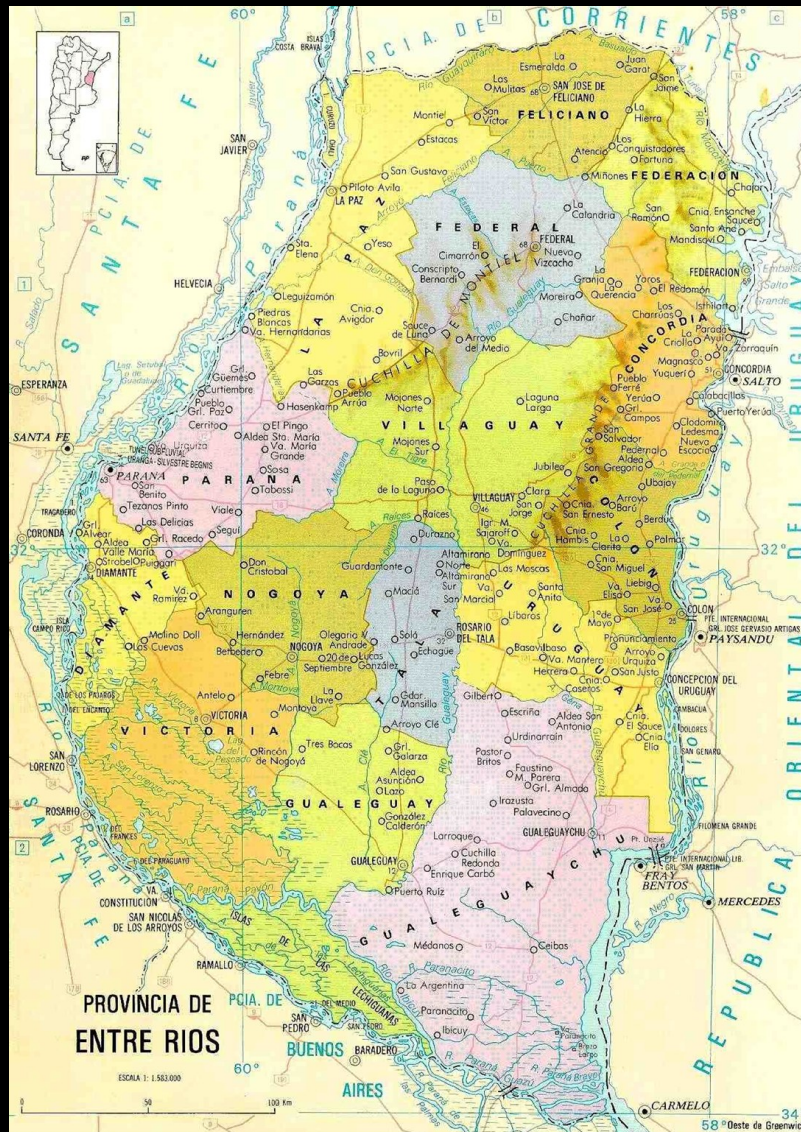


Ushuaia, Têrre de Feu





Province d'Entre Ríos



Tel que son nom l'indique, il s'agit d'une province entourée de fleuves, dont deux, très importants, forment le bassin de la Plata: le Paraná et l'Uruguay, des thermes indigènes, dont la traduction indique "Parent de la mer" pour le premier et "Fleuve des oiseaux" pour le deuxième.



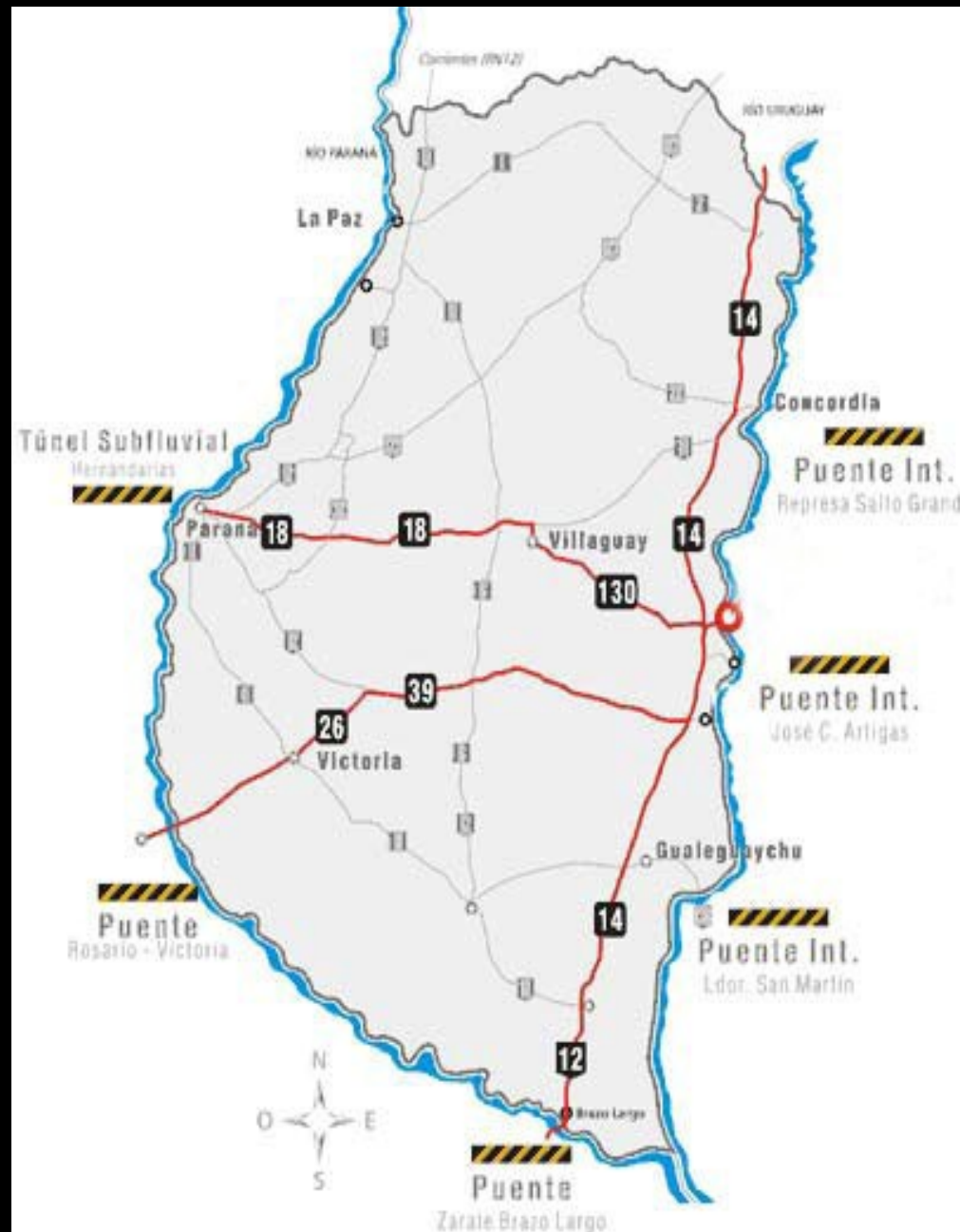


Le fait d'être entourée de tant de fleuves produit un effet de marginalité pendant des décennies. C'est vers les années soixante que de grands travaux d'ingénierie commencent pour la relier aux différentes provinces.



Actuellement, la province d'Entre Ríos compte six liaisons avec les territoires qui l'entourent : le tunnel Hernandarias et le pont Victoria-Rosario (avec la prov de Santa Fe), le complexe ferroviaire et routier Brazo Largo-Zarate (avec la prov de Buenos Aires) et les ponts internationaux Colón-Paysandú, Puerto Unzué-Fray Bentos et Concordia-Salto (avec l'Uruguay)

Elle compte 17 départements.





Sa capitale, Paraná, se trouve au bord du fleuve du même nom.



Quelques villes d'Entre Rios





Gualeguaychú



A 350 km de la capitale du pays, après avoir traversé le complexe Zérate-Brazo Largo et par la route Nationale N° 14, on arrive à la ville de San José, ancienne "Colonie San José", jusqu'où sont arrivés des immigrants savoyards à partir de 1857.





La Mairie



Centre Savoyard



L'église





Hommage aux colonisateurs

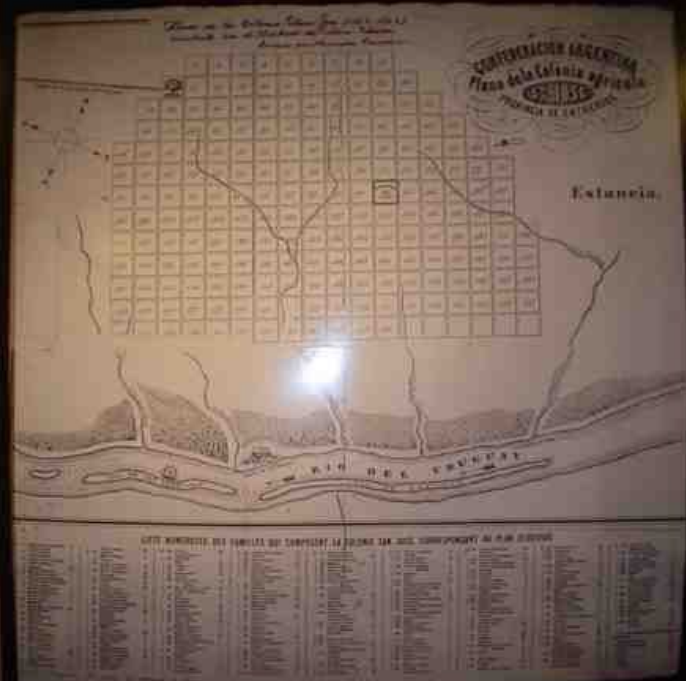




Le Musée Historique











Stand de Tir.
(Le premier d' Argentine et d'Amérique
du Sud)





Office de Tourisme

Maison de la Culture



Musée de Sciences Naturelles



Plages de San José







Les Thermes









Îles du fleuve Uruguay





**Anciennes maisons d' immigrants
reconstruites par ses descendants**



Maison Debon-Crépy





Maison Maxit





Maison Maxit



Maison Mudry







Centro Saboyano

San José - Entre Ríos

Urquiza 1001

3283 San José – Entre Ríos

centrosaboyanosj@centrosaboyano.com.ar

www.centrosaboyano.com.ar

www.coleccionprincipito.com.ar